



PIANO STRUTTURALE  
Variante generale

Variante n.3 al Piano Strutturale approvato con D.C.C. n° 54 del 01/06/2005

Adozione: D.C.C. n. del / /  
Approvazione: D.C.C. n. del / /  
Pubblicazione: B.U.R.T. n. del / /

SINDACO  
Maurizio Semplici

CONSIGLIERE COMUNALE DELEGATO  
Giacomo Trentanovi

RESPONSABILE DEL PROCEDIMENTO  
Arch. Alberto Masoni

GARANTE DELLA COMUNICAZIONE  
P.E. Simone Biagini



PROGETTO URBANISTICO  
Arch. Riccardo Luca Breschi

Collaboratori:  
Arch. Luisa Baldi  
Arch. Andrea Giraldi

STUDI GEOLOGICI  
Geol. Simone Raspollini

STUDI IDROLOGICO-IDRAULICI  
Geol. Simone Raspollini  
Ing. Alessio Gabbiellini

SEZIONI GEOLOGICHE

G01s

Scala 1:5.000

LEGENDA

Depositi olocenici

- b - Depositi alluvionali attuali
- bnA - Depositi alluvionali recenti terrazzati e non terrazzati

Depositi pleistocenici

- bnb - Depositi alluvionali terrazzati

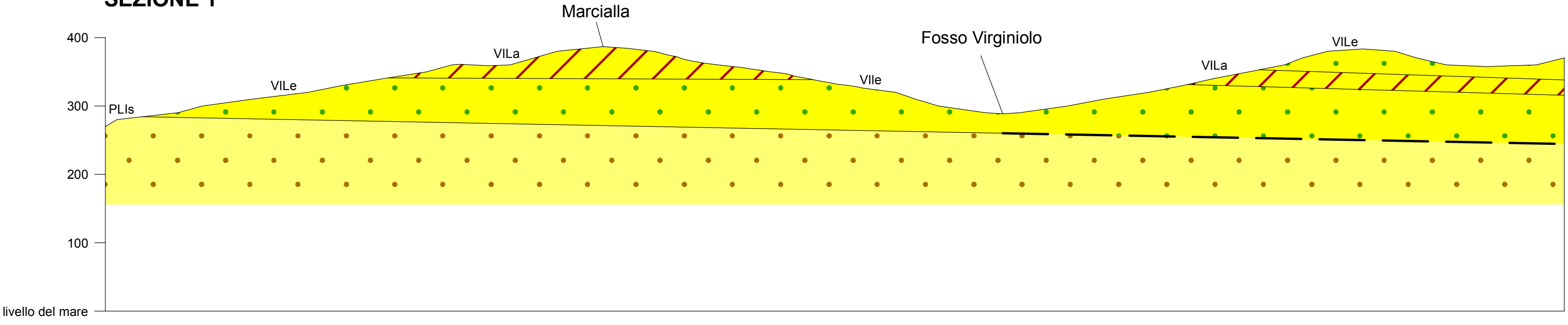
Depositi continentali rusciniani e villafranchiani

- VILe - Sabbie e conglomerati
- VILa - Conglomerati

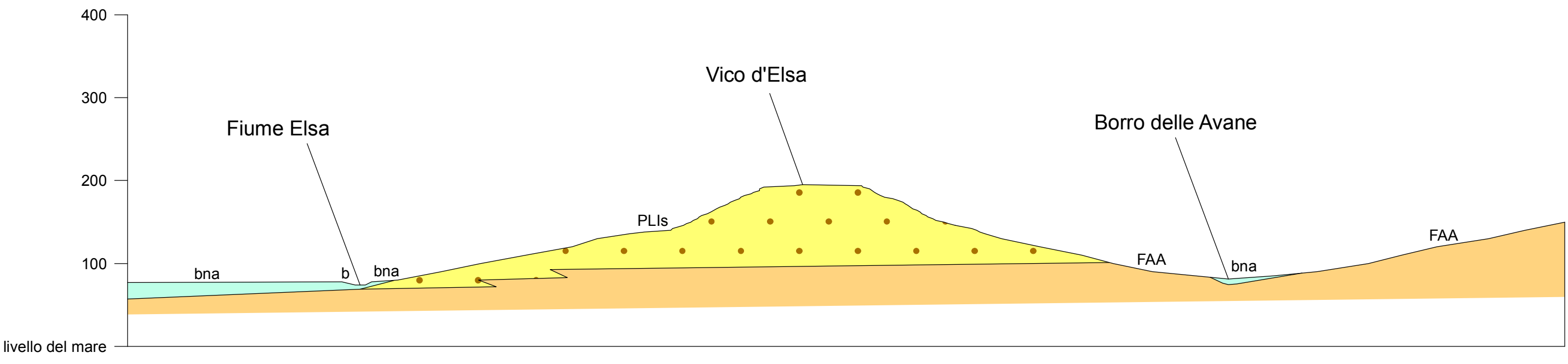
Depositi marini pliocenici

- PLIs - Sabbie e arenarie gialle
- FAA - Argille e argille siltose grigio-azzurre localmente fossilifere
- FAAb - Argille sabbiose e limi di colore variabile da nocciola a grigio
- PLIb - Conglomerati marini poligenici

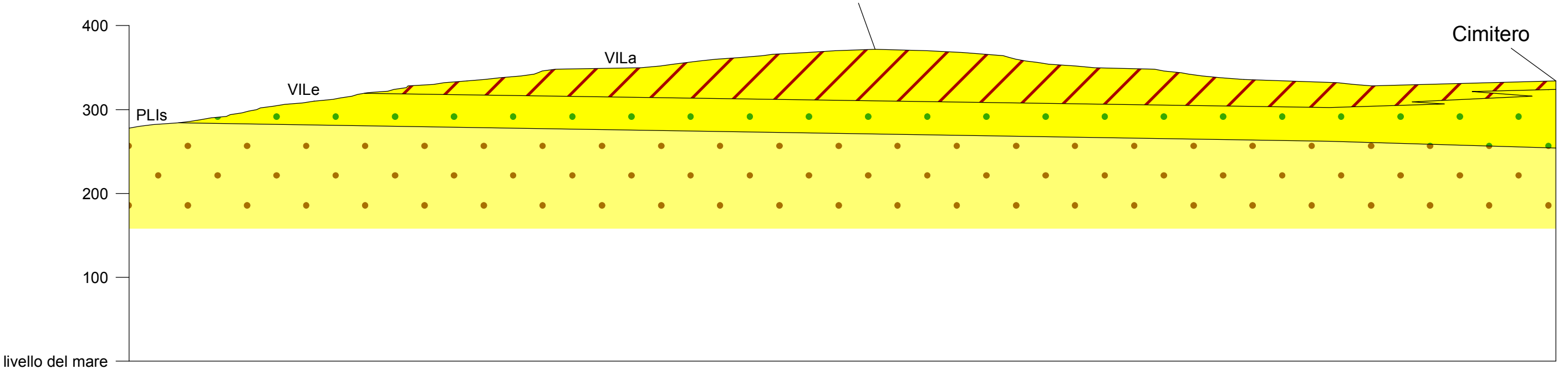
SEZIONE 1



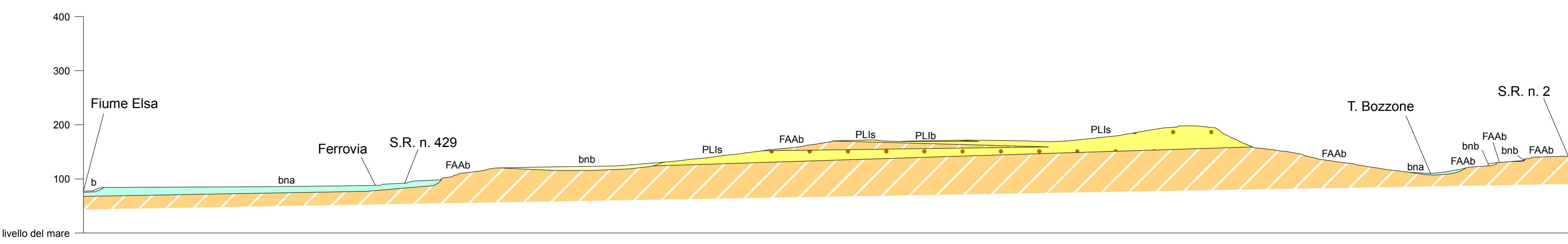
SEZIONE 2



SEZIONE 3



SEZIONE 4



INQUADRAMENTO - SCALA 1:100.000

